


10.000 STAPPEN IN BEVEREN


(LANGE ROUTE - 7 KM)

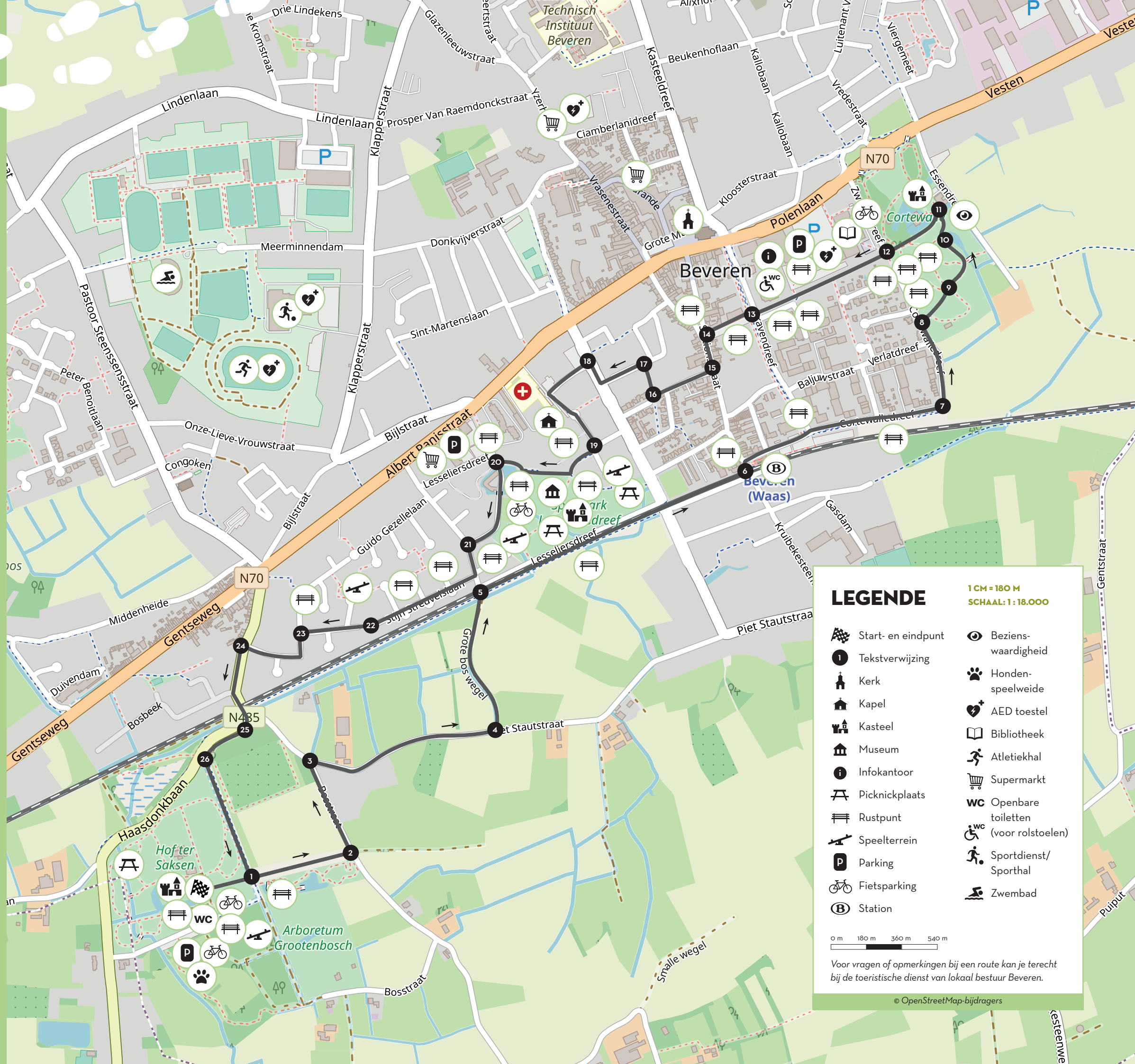
Vertrek aan het startpunt (Hof ter Saksendreef 2) , loop rechtdoor, door de poort van Hof Ter Saksen **1** en door de beukendreef. Sla linksaf in de Bosstraat **2** en daarna rechtsaf in de P. Stautstraat **3**. Sla na 500 m linksaf **4** en ga op het einde van het pad naar rechts **5**.

Volg de spoorlijn gedurende 700 m en sla aan het station links de voetgangerstunnel in **6**. Sla rechtsaf als je uit de tunnel komt en volg rechtdoor het stationsplein en de Cortewalledreef. Volg de bocht van 90° naar links **7** en ga rechtdoor.

Sla na 200 m rechtsaf in het park **8**, volg het wandelpad en houd rechts aan **9**. Volg het wandelpad en sla rechtsaf **10**. Als je het brugje overwandelt, zie je kasteel Cortewalle **11**. Steek opnieuw het brugje over en sla meteen rechtsaf. Volg rechtdoor het wandelpad, door de poort van Park Cortewalle **12**. Vervolg je weg rechtdoor en volg de Lange Dreef tot het einde.

Steek de straat over **13**, ga rechtdoor, over de Boerenmarkt en sla linksaf in de Stationsstraat **14**. Sla meteen rechtsaf, in de Meidoornlaan **15**. Steek in de eerste bocht rechts door, in de wegel en sla rechtsaf **16**. Sla vervolgens linksaf, in de Lijsterbessenlaan **17** en rechtsaf in de Bosdamlaan. Steek na 50 m het zebrapad over **18** en ga rechtdoor in de Vuurkruisenlaan. Ga op het einde linksaf en vervolg je weg in de Cretenborchlaan. Sla na 200 m rechtsaf **19** en ga bij de eerstvolgende gelegenheid opnieuw rechtsaf. Volg het wandelpad tot het einde en ga naar links, door de poort van Hof Ter Welle **20**.

Ga rechtdoor en volg de bocht naar rechts. Sla vervolgens linksaf in de Lesseliersdreef **21** en rechtsaf in de S. Streuvelslaam. Wandel 300 m rechtdoor, voorbij de paaltjes **22** en vervolg je weg in de L. Metslaan. Sla op de T-splitsing linksaf in de G. Walschaplanaan **23**. Volg de bocht naar rechts en sla op de volgende T-splitsing linksaf op de Haasdonkbaan **24**. Blijf aan de linkerzijde. Ga rechtdoor, over de spoorweg en steek de Bosstraat over. Wandel aan de overzijde het bospad in **25** en sla aan het einde van het pad linksaf **26**. Na 300 m vind je aan de rechterzijde de poort van Hof Ter Saksen, waar zich het eindpunt van de wandeling bevindt .



LEGENDE

1 CM = 180 M
SCHAAL: 1 : 18.000

- | | | | |
|---|--------------------|---|--------------------------------------|
|  | Start- en eindpunt |  | Bezienswaardigheid |
|  | Tekstverwijzing |  | Hondenspeelweide |
|  | Kerk |  | AED toestel |
|  | Kapel |  | Bibliotheek |
|  | Kasteel |  | Atletiekhal |
|  | Museum |  | Supermarkt |
|  | Infokantoor |  | WC |
|  | Picknickplaats |  | Openbare toiletten |
|  | Rustpunt |  | Openbare toiletten (voor rolstoelen) |
|  | Speelterrein |  | Sportdienst/Sporthal |
|  | Parking |  | Zwembad |
|  | Fietsparking | | |
|  | Station | | |

0 m 180 m 360 m 540 m

Voor vragen of opmerkingen bij een route kan je terecht bij de toeristische dienst van lokaal bestuur Beveren.

© OpenStreetMap-bijdragers



Ga je liever op stap met de smartphone? Scan de QR-code om de route digitaal te raadplegen.

PRAKTISCHE INFO

- P** Aan elk van de 3 kastelen is er **gratis parking** voorzien:
- € Hof ter Saksen: Zandstraat 15: 51° 19' 60,6" N, 4° 23' 69,9" E.
 - € Cortewalle: Essendreef: 51° 21' 52,0" N, 4° 26' 55,4" E of Gravenplein: 51° 21' 31,8" N, 4° 25' 93,7" E.
 - € Hof Ter Welle: Lesseliersdreef 1: 51° 20' 84,1" N, 4° 24' 88,4" E.

B Op volgende plaatsen is er **fietsparking** voorzien:
Ingang Cortewalle, naast cultuurcafé Ter Vesten (kant Zwarte Dreef), Hof Ter Welle, ingang & parking Hof ter Saksen.

B De wandeling is bereikbaar via **openbaar vervoer**: Op max 350 m van het startpunt Hof Ter Saksen, Hof Ter Welle en Cortewalle bevindt zich een bushalte. Meer info op delijn.be. Op max 1 km van het startpunt Cortewalle en Hof Ter Welle bevindt zich een treinstation. Meer info op nmb.be.

! De route is in totaal **7 km** (10.000 stappen).

↑↓ De wandeling bevat **amper een hoogverschil** van 12 m.

➡ De wandelroute is **bewegwijzerd** met een 40-tal bordjes.

♿ De wandeling is **toegankelijk** voor rolstoelen en kinderwagens.

🍷 Er zijn meerdere **eet- en drankgelegenheden** op de route aanwezig.

☑ Deze wandeling is uiterst **geschikt** voor kinderen, want er zijn 3 speeltuinen in de buurt (Speeltuin Hof Ter Welle, Speeltuin Bosdamlaan en Speelbos Hof Ter Saksen).

i Er bevindt zich een **infokantoor** vlakbij startpunt Cortewalle. Balie Toerisme, Gravenplein 8, 9120 Beveren-Waas.

🐾 **Dieren** moeten gedurende de hele route aan de leiband.

RESPECTEER ONDERWEG ANDERMANS EIGENDOM, LANDBOUW EN NATUUR EN LAAT GEEN ZWERFVUIL ACHTER.

10.000 STAPPEN

IN BEVEREN

(LANGE ROUTE - 7 KM)

WANT ELKE STAP TELT

WWW.1000OSTAPPEN.BE



KASTEEL CORTEWALLE

TROUWPAREL CORTEWALLE

Kasteel Cortewalle is een 15^e-eeuwse waterburcht in hartje Beveren. Het indrukwekkende archief van de familie Bergeyck - de vroegere bewoners - ligt hier veilig opgeborgen en is vrij raadpleegbaar voor onderzoek. Het kasteel zelf gebruiken de inwoners om hun ja-woord te geven of een jubileum te vieren. Maar ook zonder dat er iets te vieren valt, is het 10 hectare grote kasteelpark altijd een bezoekje waard.

Er is een bijzondere bijen- en vlindertuin en er heerst steeds een gezellige drukte met picknickende jeugd en wandelaars en fietsers die onder de eeuwenoude bomen even rustig uitblazen.

WEETJES

Joos Vijd, Beverenaar en kunstminnende opdrachtgever van het Lam Gods bewoonde Cortewalle in de middeleeuwen. Wist je dat het oorspronkelijke kasteel ooit op het retabel is geschilderd? Na restauratie verdween het jammer genoeg van het wereldberoemde schilderij van de gebroeders Van Eyck.

2-COOL

Heb je het gedicht van Anton van Wilderode al gespot in de tuin van kasteel Cortewalle? Een mooie ode aan deze Beverse parel.

DOE-TIP

Een gids neemt je graag mee op sleeptouw doorheen het kasteel. Bewonder het gerestaureerde Aubussontapijt en de mooie kunstwerken en kamers binnenin.

SPORTIEVE WEETJES

1. Toertje rond het kasteel: **416 meter - 595 stappen - 8 min**
2. Toertje rond het domein: **1.070 meter - 1.530 stappen - 20 min**



KASTEEL HOF TER SAKSEN

KLAVERTJE VIER HOF TER SAKSEN

Hof ter Saksen is niet zomaar een park. Het is één van de schaarse gesloten parkbossen in het Land van Waas. Het pronkstuk is het prachtige 18^e-eeuwse kasteel en bijhorende orangerie met cafetaria. Het park is 13,5 hectare groot en heeft een enorme diversiteit aan planten, bomen, waterpartijen en gazons met extra aandacht voor Chinese en Japanse soorten.

KIDSPROOF

Leef je uit in het speelbos of volg de botjes- en paddenstoelenwandeling.

WEETJES

De boomgaard telt 234 hoogstamfruitbomen, waarvan minstens de helft collectiefruit, oude Wase fruitrassen appel, peer, kers en pruim.

2-COOL

Als je bij valavond stilletjes luistert hoor je de kerkuil roepen of de vlermuizen voorbij vliegen.

DOE-TIP

Boek een natuurgids en ontdek de unieke en mooie verhalen van het natuurpark op het ritme van de seizoenen en je interesses. Check www.beveren.be/groepsbezoeken.

STREEKLEKKERS

Proef het lekkere appelsapje van eigen kweek of een lokaal biertje op het terras van de orangerie. Check de openingsuren op www.beveren.be/toerisme.

SPORTIEVE WEETJES

1. Toertje rond het kasteel: **389 meter - 555 stappen - 7 min**
2. Toertje rond het domein: **1.170 meter - 1.670 stappen - 22 min**



ERFGOEDHUIS HOF TER WELLE

ERFGOEDHUIS EN KUNSTDEPOT HOF TER WELLE

De oudste sporen van dit kasteel gaan terug tot de 13^e eeuw. Deze verborgen parel is vandaag het erfgoedhuis van gemeente Beveren. De prachtige 18^e-eeuwse barokke kapel wordt gebruikt voor tentoonstellingen, lezingen en concerten.

KIDSPROOF

Meneertje Bever neemt kinderen bij de hand en wijst ze met een historische tijdslijn de weg doorheen de geschiedenis van Beveren. De dappere stappers krijgen een leuke tattoo van ridder Bever.

2-COOL

Hof Ter Welle speelt een hoofdrol in de bekroonde podcast 'BOB'. Beluister het verhaal op Spotify.

DOE-TIP

Bezoek het Erfgoedhuis gratis op woensdag- of zondagmiddag (14-17 uur, uitgezonderd december en januari).

SPORTIEVE WEETJES

1. Toertje rond het kasteel: **269m - 385 stappen - 5 min**
2. Toertje rond het domein: **683m - 975 stappen - 13 min**

SINGELBERG, HET 'VERDWENEN' 4^E KASTEEL

Op de motte Singelberg (niet op deze route) troonde vroeger een imposant kasteel. Vanuit kasteel Singelberg werd het handelsverkeer op de Schelde gecontroleerd. In 1652 werd het vervallen kasteel afgebroken. De restante die je vandaag ziet is een getuigenheuvel van het vroegere kasteel.

WEETJES

In de middeleeuwen groeiden Joos Vijd en zijn familie hier op. In 1585, tijdens de 80-jarige oorlog, werd hier de Antwerpse overgave ondertekend.