



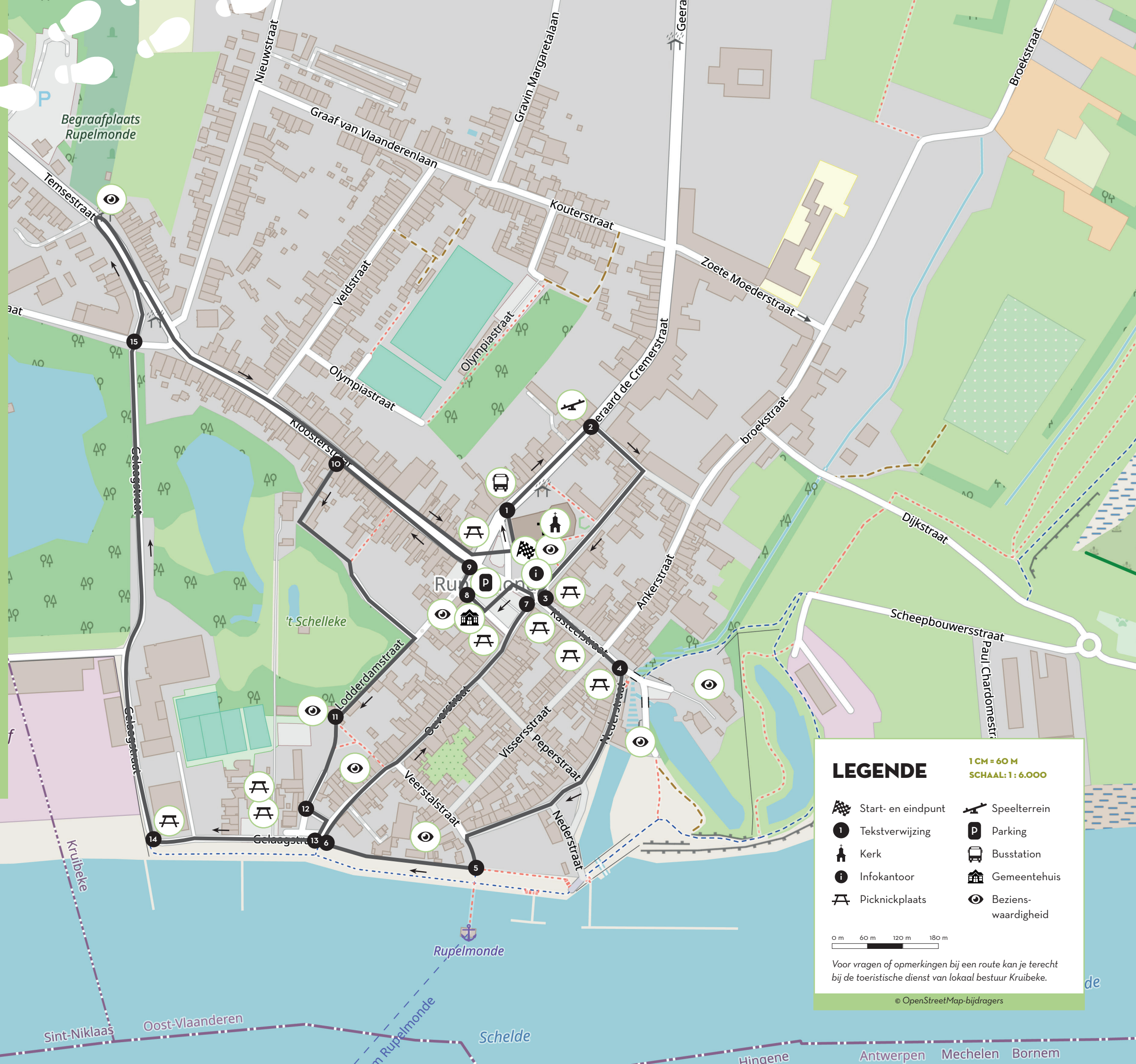
# 4.000 STAPPEN IN KRUIBEKE

(ZONNEWIJZERPAD 2.0 - 2,8 KM)

Start op het Mercatorplein te Rupelmonde aan het standbeeld van Mercator  en wandel links van de kerk **1**. Sla rechtsaf in de Hellingenstraat en neem opnieuw de eerste straat rechts **2**. Op het einde van de Priester Saveynstraat sla je linksaf naar de Kasteelstraat **3**. Wandel tot op het einde. Draai rechtsaf in de Nederstraat **4**.

Sla op het einde van de Nederstraat linksaf en direct rechts. Stap de Wandeldijk op **5**. Op de dijk kom je een verticale zonnwijzer in zandsteen tegen. Sla aan de eerstvolgende kruising opnieuw rechtsaf in de Oeverstraat **6**. Aan je linkerkant zie je een oranje verticale zonnwijzer aan huisnummer 2. Wandel deze straat uit tot aan het Mercatorplein **7**. Sla linksaf, blijf aan de linkerkant van het Mercatorplein en stap voorbij 't Stadthuys **8**. Hou even halt in het zijstraatje links. Op de hoek zie je de zonnwijzer in metaal en keramiek. Vervolg je weg opnieuw op het Mercatorplein, draai mee naar rechts en sla links de Kloosterstraat in **9**. Neem na 400 m links de weg naar de Lodderdamstraat **10**. Je passeert een zonnwijzer als je op deze weg even naar links en direct rechts gaat **11**. Ga niet rechtdoor maar vervolg de Lodderdamstraat rechts **12**.

Stap tot op het einde en sla rechtsaf de Gelaagstraat in **13**. Neem de bocht naar rechts, vervolg de Gelaagstraat **14**. Kruis de Kloosterstraat en stap rechtdoor richting Temsestraat **15**. De Equatoriale zonnwijzer vind je aan de rechterkant in de draai. Maak rechtsomkeer en stap langs de Kloosterstraat terug naar het Mercatorplein, het startpunt .



## LEGENDE

-  Start- en eindpunt
-  Tekstverwijzing
-  Kerk
-  Infokantoor
-  Picknickplaats
-  Speelterrein
-  Parking
-  Busstation
-  Gemeentehuis
-  Bezienswaardigheid

0 m 60 m 120 m 180 m

Voor vragen of opmerkingen bij een route kan je terecht bij de toeristische dienst van lokaal bestuur Kruibeke.

© OpenStreetMap-bijdragers



## PRAKTISCHE INFO

- P** Er is **gratis parking** voorzien:  
€ Markt Rupelmonde: 51° 12' 76,9" N, 4° 29' 03,2" E.
- De wandeling is bereikbaar via openbaar vervoer:** in de Geeraard De Cremerstraat 14 bevindt zich een bushalte (Rupelmonde Kerk). Meer info op [delijn.be](http://delijn.be).
- De route is in totaal 2,8 km** (4.000 stappen).
- De wandeling bevat geen hoogteverschil.**
- De wandelroute is niet bewegwijzerd** met bordjes.
- De wandeling is toegankelijk** voor rolstoelen en kinderwagens.
- Er zijn meerdere **eet- en drankgelegenheden** op de route aanwezig.
- Deze wandeling is uiterst **geschikt** voor kinderen, want er is een speeltuin aanwezig in de Geeraard de Cremerstraat 26; vanuit de Olympiastraat achter de voetbalaccommodatie.
- Er bevindt zich een **infokantoor** in Rupelmonde, Mercatorplein 5.
- Dieren** moeten gedurende de hele route aan de leiband.

**RESPECTEER ONDERWEG ANDERMANS EIGENDOM, LANDBOUW EN NATUUR EN LAAT GEEN ZWERFVUIL ACHTER.**

# 4.000 STAPPEN IN KRUIBEKE

(ZONNEWIJZERPAD 2.0 - 2,8 KM)

**WANT ELKE STAP TELT**  
[WWW.1000OSTAPPEN.BE](http://WWW.1000OSTAPPEN.BE)



STANDBEELD MERCATOR

Mercator (Cartograaf Gerard De Kremer verlatijnste zijn achternaam), prins der wiskundigen van zijn tijd en stichter van de nieuwe aardrijkskunde, leefde van 1512 tot 1594 en ontdekte hoe je de aardbol op een plat vlak projecteert.

Maar wist je dat de vader van de cartografie ook zonnewijzers bouwde? In de voet van zijn meer dan levensgroot bronzen standbeeld op arduinen sokkel zijn de plaatselijke coördinaten gebeiteld: 51° 07' 40" 1 Noorderbreedte en 04° 17' 22" 2 Oosterlengte. Dwars door het standbeeld loopt de plaatselijke meridiaan. Ze is met koperen strips en bronzen nagels aangeduid.



VERTICALE ZONNEWIJZER IN ZANDSTEEN

Tijdens de verbouwing in 2001 van dit voormalige typische vissershuisje werd hier een zonnewijzer in zandsteen geïntegreerd. Je ontdekt naast het jaar van de verbouwing ook de spreuk "Het zijn niet wij die stilstaan".

Dit is enerzijds een referentie naar de aarde die blijvend om de zon draait, maar tegelijkertijd ook naar de bewoners van Rupelmonde, die blijvend vooruit willen in het leven.



VERTICALE ZONNEWIJZER OP MUUR

Voor het ontwerp van deze noordelijk gerichte gevel werd in 2006 een wedstrijd uitgeschreven.

Het winnende ontwerp kwam van de Kortrijkse architect-ingenieur Aimé Pauwels. Op het uur en op het halfuur valt de schaduw van de stijl op de buitenhoeken, op de kwarturen op de binnenhoeken. De zonnewijzer symboliseert de oerknal, die het begin van het begrip tijd betekende. Het huis staat in Rupelmonde gekend als 'Het Zonnewijzerhuis'.



ARMILLAIRSFEER IN METAAL EN KERAMIEK

Een armillairsfeer bestaat uit ringen die de belangrijkste hemel- en aardcirkels voorstellen. Meestal wordt de aarde of de zon in het midden geplaatst. De cirkels stellen de keerkringen en de poolcirkels voor.

Op dit exemplaar staan ook de sterrenbeelden, afgebeeld in keramiek. De kern werd gemaakt uit onderdelen van machines en symboliseert onze technische vooruitgang.



HORIZONTALE ZONNEWIJZER IN STAAL EN KERAMIEK

Hier werden het logo van de nieuwe Scheldewerven (NSW) en het oude wapenschild van Rupelmonde verwerkt. De keramiek verwijst naar de steenbakkerijen, die zich bevonden op het domein van de NSW.

Op het horizontale vlak staan een aantal steden die gelegen zijn aan een stroom en wanneer het daar middag is. "De zon geeft ons de tijd, de maan, de getijden, de aarde het tijdelijke".



EQUATORIALE ZONNEWIJZER IN STAAL

Een eenvoudige hoepelsfeer die is samengesteld uit een vlechtwerk van dunne stalen strengen. Het vlechtwerk verwijst naar het kantklossen dat in de 19<sup>de</sup> en begin 20<sup>ste</sup> eeuw een bloeiende huisnijverheid was in Rupelmonde. Op het horizontale vlak staan de windrichtingen.

Deze zonnewijzers heten zo omdat de wijzerplaat of de uurschaal evenwijdig is met de evenaar of equator.